



## **COMUNICAT D'ACTIVACIÓ DE L'INUNCAT EN FASE D'ALERTA**

Es comunica que s'ha activat el Pla Especial d'Emergències per Inundacions de Catalunya (INUNCAT) en fase d'ALERTA.

Segons informa el Servei Meteorològic de Catalunya (SMC), s'esperen precipitacions en forma de pluja al litoral i prelitoral que poden superar els 40 mm en 30 minuts a partir de demà dia 15 al matí. S'aniran estenent de sud-oest a nord-est i els xàfecs poden anar acompanyats de tempesta i ratxes fortes de vent. La distribució geogràfica del fenomen dins la zona avisada serà extens. Així mateix, l'acumulació de pluja a partir de demà i fins dissabte dia 16 pot superar localment els 100 mm en 24 hores.

Es recomana als municipis afectats mantenir nets els embornals i clavegueram, així com comprovar i senyalitzar els punts més conflictius de la xarxa viària municipal i zones inundables com punts baixos, guals i accessos a llera.

Podeu consultar les actuacions a fer, els consells i les recomanacions municipals vinculades a l'INUNCAT a <http://interior.gencat.cat/inundacions>

### **Per obtenir més informació:**

- Predicció i SMP: <http://www.meteo.cat/prediccio/general>
- Predicció municipal: <http://www.meteo.cat/prediccio/municipal>
- Incidències viàries: <http://cit.transit.gencat.cat>
- Mobilitat: <http://www20.gencat.cat/portal/site/mobilitat>

Aquest avís ja s'ha fet arribar als grups actuant.

S'emetrà un nou comunicat tan aviat com es produeixin novetats en el desenvolupament de la situació d'emergència.

Si el vostre municipi disposa de xarxa RESCAT recordeu de tenir connectat el terminal.

Barcelona, dijous 14 setembre 2023

14:14h

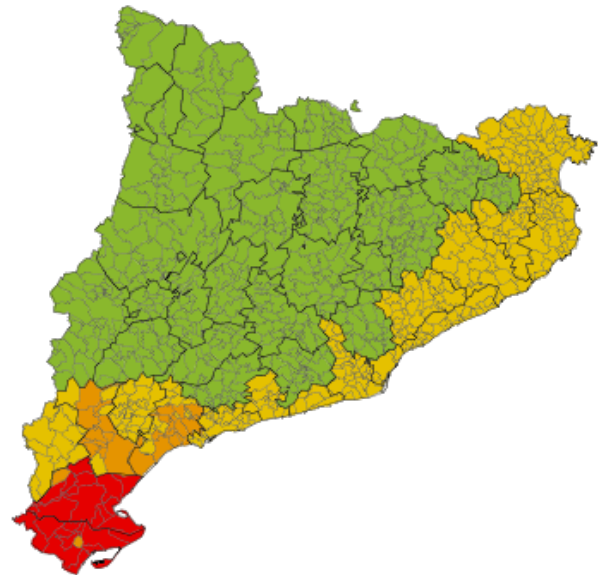


**S'adjunten a continuació els mapes de risc per aquest episodi**(Hores expressades en UTC (cal sumar 2 hores en horari d'estiu i 1 en horari d'hivern: UTC+2h / UTC+1h))

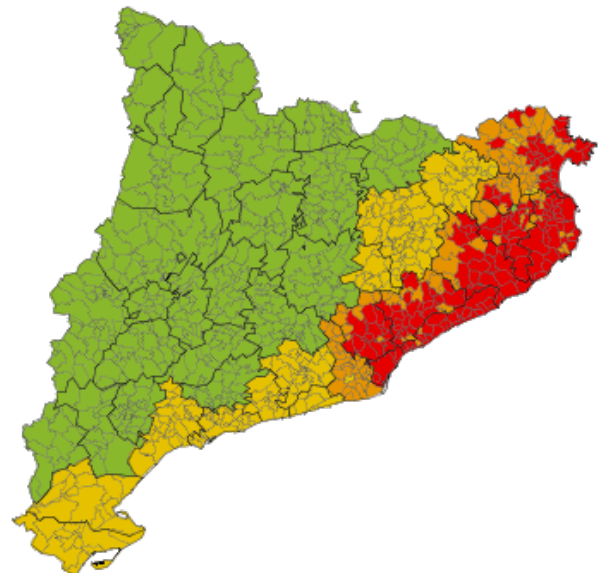
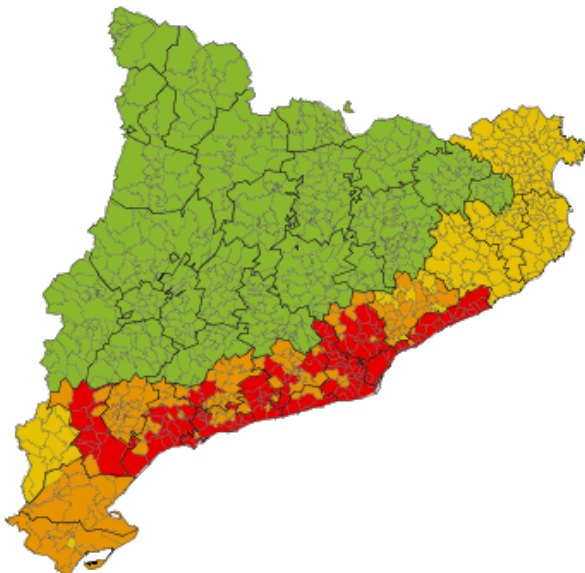
**Mapa Risc - Meteor: Intensitat + Acumulació Pluja (Data Emissió:  
14/09/2023 10:46)**

**Dia: 15/09/2023 00:00**

**Intensitat de pluja+Acumulació de pluja(De Intensitat de pluja+Acumulació de pluja(De  
00 a 06 hores) 6 a 12 hores)**



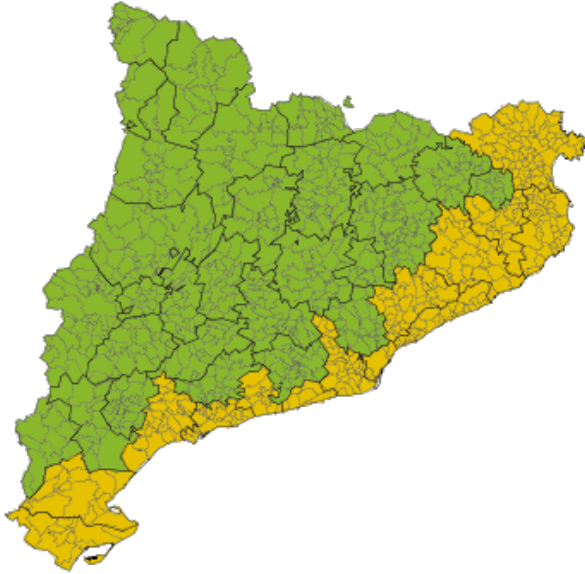
**Intensitat de pluja+Acumulació de pluja(De Intensitat de pluja+Acumulació de pluja(De  
12 a 18 hores) 18 a 24 hores)**





**Dia: 16/09/2023 00:00**

**Acumulacio de pluja(De 0 a 6 hores)**



**Acumulacio de pluja(De 6 a 12 hores)**

