



COMUNICAT DE SITUACIÓ DE PREALERTA DEL VENTCAT

Es comunica que en base a les previsions meteorològiques emeses pel Servei Meteorològic de Catalunya i a les afectacions que es preveu que se'n puguin derivar, correspon posar el Pla especial d'emergències per risc de vent a Catalunya (VENTCAT) en fase de Prealerta.

El Servei Meteorològic de Catalunya preveu la possibilitat de superació del llindar de 20 m/s a les comarques del Pirineu i Prepirineu occidental, al Ripollès, Alt Empordà i Baix Empordà i les comarques de la meitat sud de Catalunya. El període de major intensitat es preveu a partir de demà al migdia.

Aquesta nit el vent bufarà de component oest i a partir d'aquesta matinada els components del vent seran nord i oest. Al Pirineu i a l'extrem sud del país, el llindar d'avís és possible que se superi a cotes altes.

La distribució geogràfica del fenomen dins la zona avisada es preveu de caràcter extens.

Aquest avís ja s'ha fet arribar als grups vinculats.

La situació de risc contemplada en aquest comunicat es donarà per finalitzada, sense necessitat d'una comunicació de tancament per part del CECAT, un cop acabi el període meteorològic especificat; sempre i quan no s'actualitzi la informació amb una nova comunicació.

Cal recordar que la situació de Prealerta no comporta l'activació de cap pla d'emergència.

Podeu consultar les actuacions a fer, els consells i les recomanacions per als municipis a l'enllaç <http://bit.ly/28XQxSN>

Per obtenir més informació:

- Predicció i SMP: <http://www.meteo.cat/predicccio/general>
- Predicció municipal: <http://www.meteo.cat/predicccio/municipal>
- Incidències viàries: http://www.gencat.cat/transit/marcit_n.htm
- Mobilitat: <http://www20.gencat.cat/portal/site/mobilitat>
- Consells d'autoprotecció per a la població: <http://interior.gencat.cat/ventades>

Si voleu consultar els valors dels llindars per a cadascuna de les comarques, ho podeu fer en el següent link <http://bit.ly/2z2RfKU>

Barcelona, divendres 14 abril 2023

11:25h



S'adjunten a continuació els mapes de perill per aquest episodi(Hores expressades en UTC (cal sumar 2 hores en horari d'estiu i 1 en horari d'hivern: UTC+2h / UTC+1h))

Mapa Perill - Meteor: Vent (Data Emissió:14/04/2023 08:00)

Dia: 14/04/2023 00:00

De 12 a 18 hores



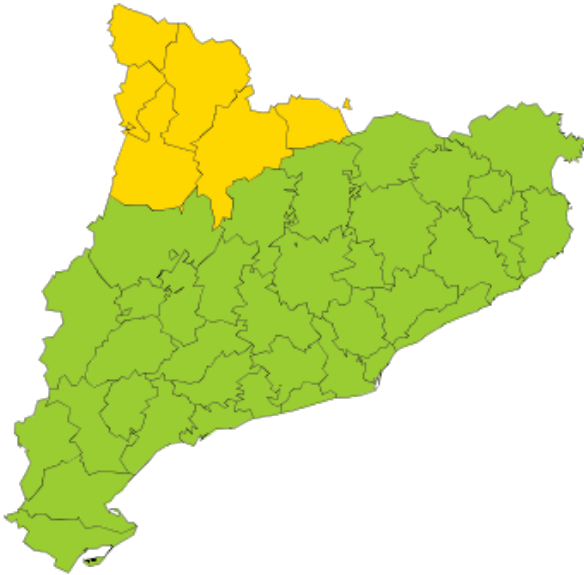
De 18 a 24 hores



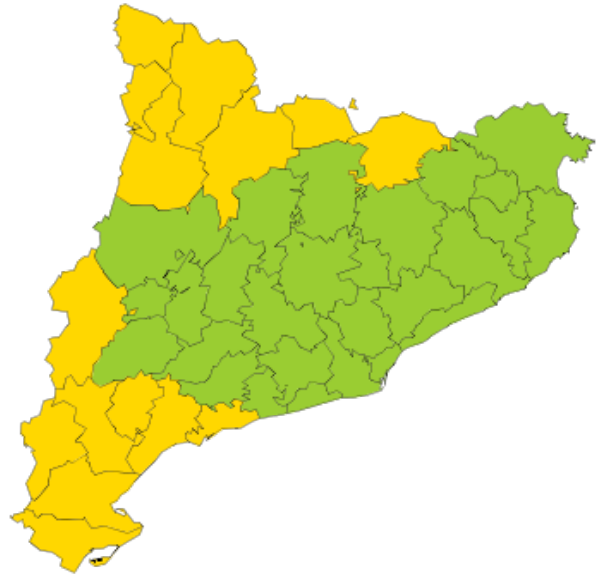


Dia: 15/04/2023 00:00

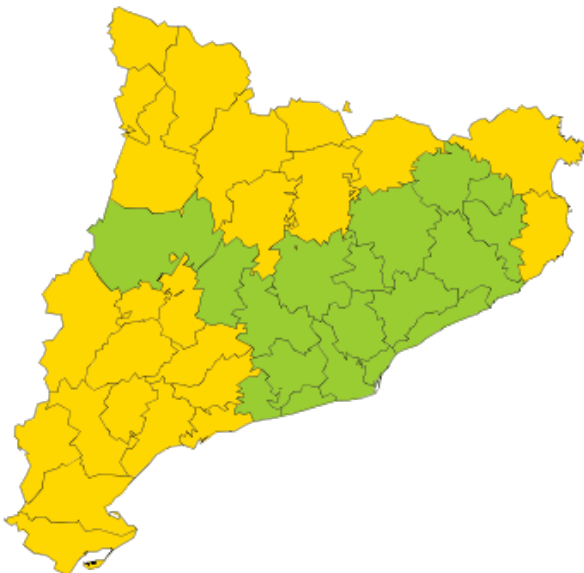
De 0 a 6 hores



De 6 a 12 hores



De 12 a 18 hores



De 18 a 24 hores

