



## COMUNICAT DE SITUACIÓ DE PREALERTA DEL VENTCAT

Es comunica que en base a les previsions meteorològiques emeses pel Servei Meteorològic de Catalunya i a les afectacions que es preveu que se'n puguin derivar, correspon posar el Pla especial d'emergències per risc de vent a Catalunya (VENTCAT) en fase de Prealerta.

D'acord amb la informació del Servei Meteorològic de Catalunya, es preveu un episodi de vents que afectarà la major part del territori de Catalunya demà i dimarts amb ratxes fortes de vent de component oest. Es preveu una afectació important al litoral i prelitoral. La franja horària de major intensitat serà el migdia, mentre que durant la nit i matinada la intensitat de vent es preveu menor.

El llindar d'avís representatiu que es pot superar a nivell de Catalunya és de 20 m/s i la superació es donarà sobretot a zones elevades. La distribució geogràfica del fenomen dins la zona avisada es preveu de caràcter extens.

Aquest avís ja s'ha fet arribar als grups vinculats.

La situació de risc contemplada en aquest comunicat es donarà per finalitzada, sense necessitat d'una comunicació de tancament per part del CECAT, un cop acabi el període meteorològic especificat; sempre i quan no s'actualitzi la informació amb una nova comunicació.

Cal recordar que la situació de Prealerta no comporta l'activació de cap pla d'emergència.

Podeu consultar les actuacions a fer, els consells i les recomanacions per als municipis a l'enllaç <http://bit.ly/28XQxSN>

### Per obtenir més informació:

- Predicció i SMP: <http://www.meteo.cat/prediccio/general>
- Predicció municipal: <http://www.meteo.cat/prediccio/municipal>
- Incidències viàries: [http://www.gencat.cat/transit/marcit\\_n.htm](http://www.gencat.cat/transit/marcit_n.htm)
- Mobilitat: <http://www20.gencat.cat/portal/site/mobilitat>
- Consells d'autoprotecció per a la població: <http://interior.gencat.cat/ventades>

Si voleu consultar els valors dels llindars per a cadascuna de les comarques, ho podeu fer en el següent link <http://bit.ly/2z2RfKU>

Barcelona, diumenge 15 gener 2023

12:26h



S'adjunten a continuació els mapes de perill per aquest episodi (Hores expressades en UTC (cal sumar 2 hores en horari d'estiu i 1 en horari d'hivern: UTC+2h / UTC+1h))

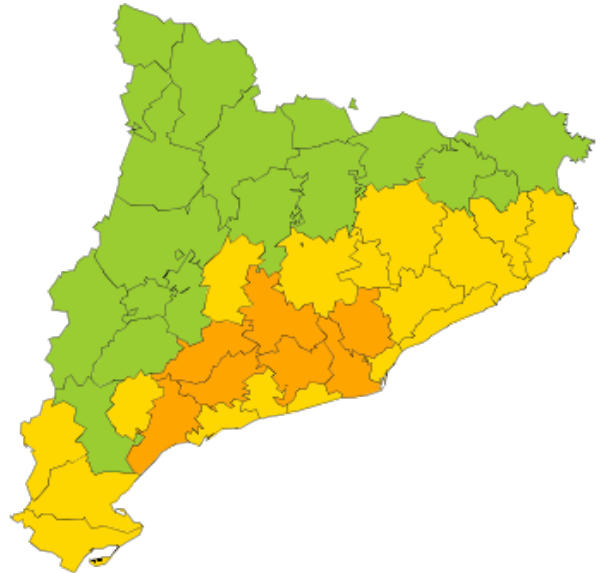
**Mapa Perill - Meteor: Vent (Data Emissió:15/01/2023 09:40)**

**Dia: 16/01/2023 00:00**

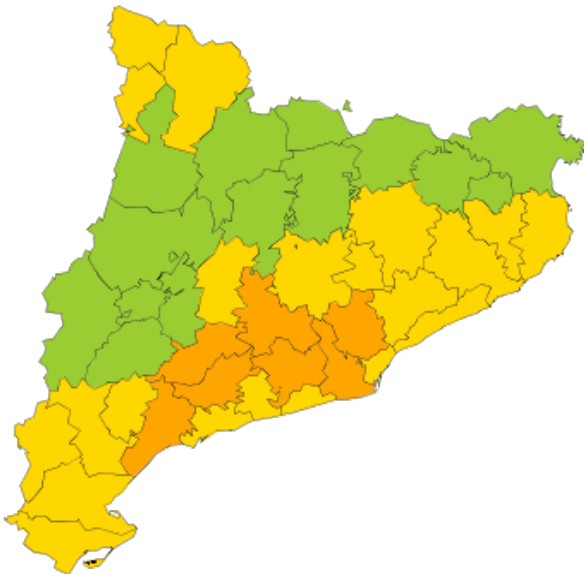
**De 0 a 6 hores**



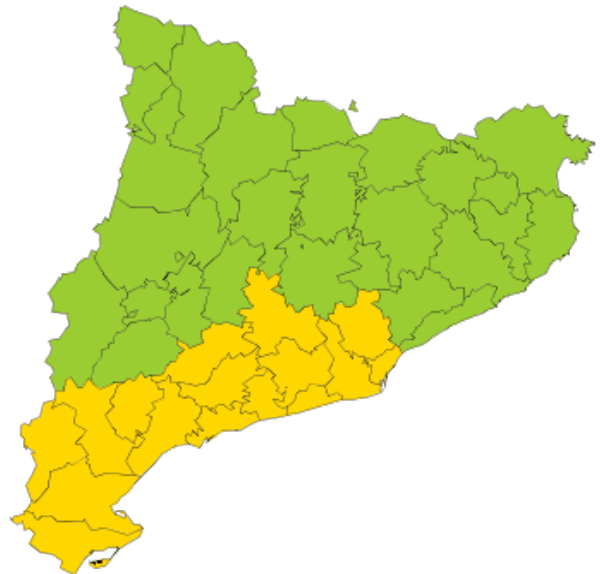
**De 6 a 12 hores**



**De 12 a 18 hores**



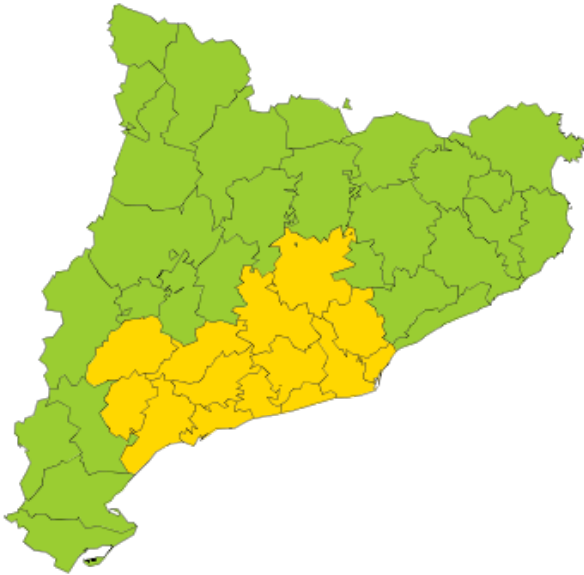
**De 18 a 24 hores**



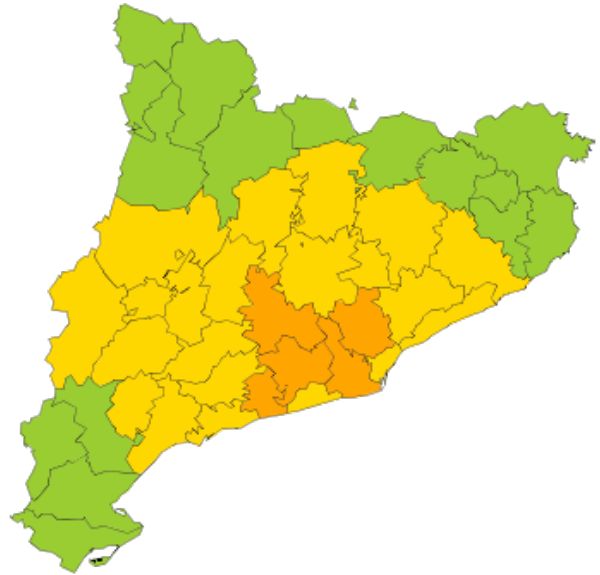


**Dia: 17/01/2023 00:00**

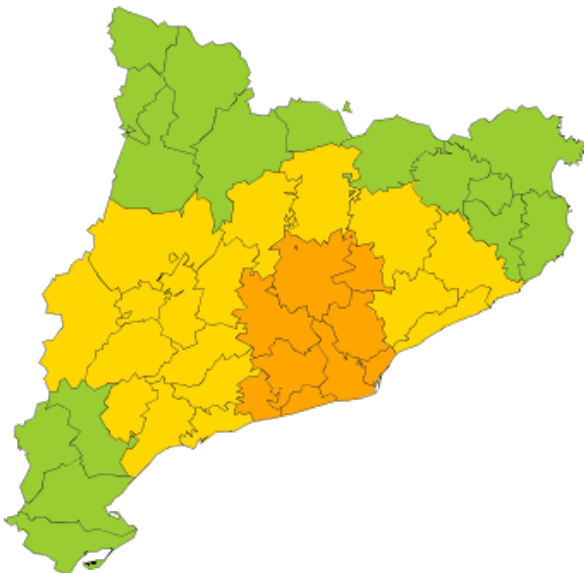
**De 0 a 6 hores**



**De 6 a 12 hores**



**De 12 a 18 hores**



**De 18 a 24 hores**

