



COMUNICAT D'ACTUALITZACIÓ DE LA FASE D'ALERTA DE L'INUNCAT

Es comunica que es manté la fase d'ALERTA del Pla Especial d'Emergències per Inundacions de Catalunya (INUNCAT).

Segons informa el Servei Meteorològic de Catalunya (SMC), a partir d'aquest vespre i durant tot el dia de demà s'esperen xàfecs d'**intensitat que pot ser superior al llindar de 20 mm en 30 minuts**, acompanyats localment de tempesta. La zona afectada serà inicialment el terç sud de Catalunya i posteriorment els xàfecs afectaran gairebé tot el territori, amb especial intensitat a litoral i pre-litoral de Tarragona i Barcelona i comarques de l'Ebre. Així mateix s'espera **acumulació molt important de pluja al terç sud de Catalunya, amb nivells que poden superar el llindar de 240 mm en 24 hores**.

Pel que fa a l'estat de la mar, hi haurà **maregassa (onades superiors als 2,5 m) a tot el litoral a partir de la mitjanit d'avui i fins dimecres al vespre**, amb notable mar de fons de component Est.

D'acord amb la informació del Servei Meteorològic de Catalunya, l'Agència Catalana de l'Aigua i la Confederació Hidrogràfica del Ebre, l'acumulació de pluja es produirà principalment fins al migdia a la zona de Terres de l'Ebre, amb especial risc de crescudes en barrancs i rieres d'aquesta zona. No es descarta que les pluges i les crescudes puguin afectar també als afluents de l'esquerre del Segre, com el Sió i el Corb. Cap al migdia les pluges intenses s'aniran desplaçant cap al litoral i prelitoral central i cap a l'extrem nord-est al llarg de la tarda i nit de demà.

Es recomana als municipis afectats el tancament de guals, passos subterranis i accessos a zones inundables així com impedir l'estacionament en aquestes zones.

Als municipis costaners es recorda la necessitat de senyalitzar i tancar les zones de perill per fort onatge, com espigons i trencaones.

En general es recomana evitar al màxim la mobilitat i extremar les precaucions en la circulació viària.

Podeu consultar les actuacions a fer, els consells i les recomanacions municipals vinculades a l'INUNCAT a <http://interior.gencat.cat/inundacions>

Per obtenir més informació:

- Predicció i SMP: <http://www.meteo.cat/prediccio/general>
- Predicció municipal: <http://www.meteo.cat/prediccio/municipal>



- Incidències viàries: <http://cit.transit.gencat.cat>

- Mobilitat: <http://www20.gencat.cat/portal/site/mobilitat>

Aquest avís ja s'ha fet arribar als grups actuant.

S'emetrà un nou comunicat tan aviat com es produeixin novetats en el desenvolupament de la situació d'emergència.

Si el vostre municipi disposa de xarxa RESCAT recordeu de tenir connectat el terminal.

Barcelona, dilluns 22 novembre 2021

18:07h

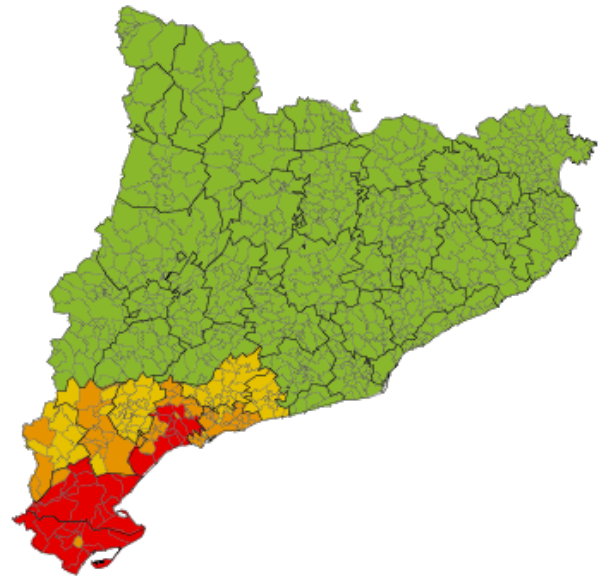


S'adjunten a continuació els mapes de risc per aquest episodi(Hores expressades en UTC (cal sumar 2 hores en horari d'estiu i 1 en horari d'hivern: UTC+2h / UTC+1h))

**Mapa Risc - Meteor: Intensitat + Acumulació Pluja (Data Emissió:
22/11/2021 16:42)**

Dia: 22/11/2021 00:00

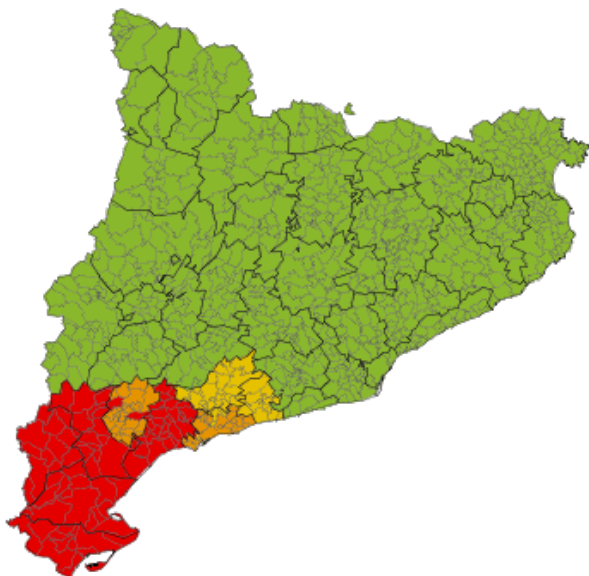
**Intensitat de pluja+Acumulacio de pluja(De Intensitat de pluja+Acumulacio de pluja(De
12 a 18 hores) 18 a 24 hores)**



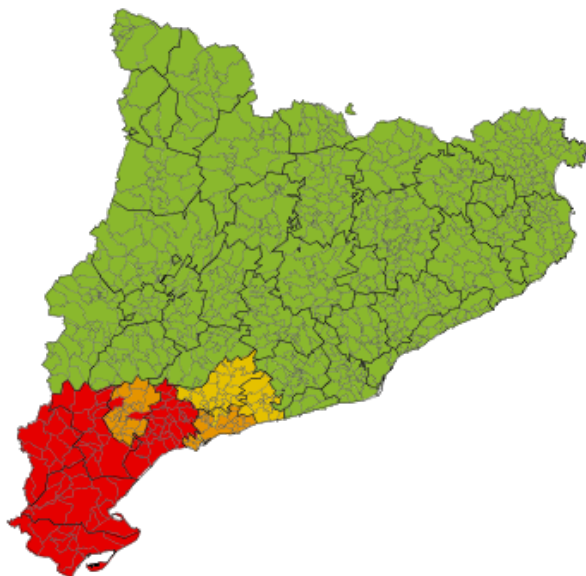


Dia: 23/11/2021 00:00

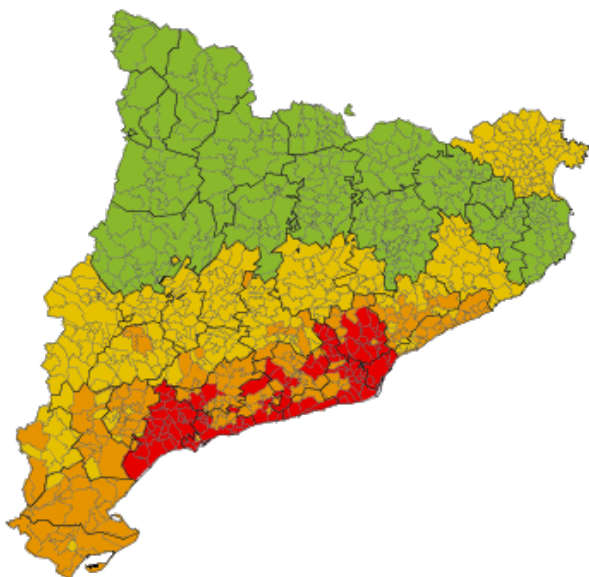
Intensitat de pluja+Acumulacio de pluja(De 0 a 6 hores)



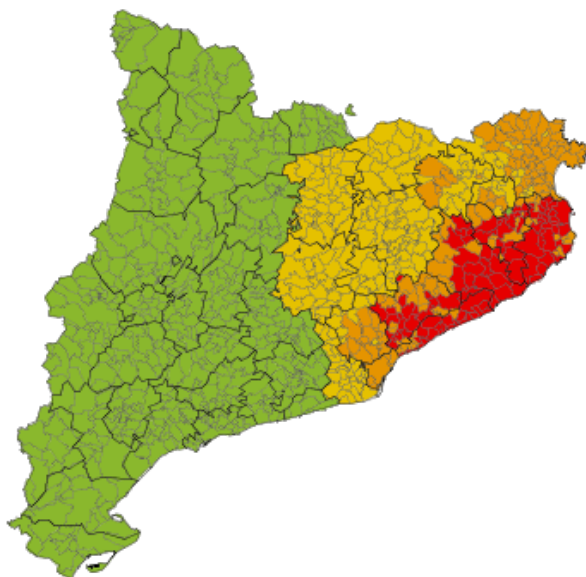
6 a 12 hores)



Intensitat de pluja+Acumulacio de pluja(De 12 a 18 hores)



18 a 24 hores)





Dia: 24/11/2021 00:00

**Intensitat de pluja+Acumulacio de pluja(De
0 a 6 hores)**

Acumulacio de pluja(De 6 a 12 hores)



**Intensitat de pluja+Acumulacio de pluja(De
12 a 18 hores)**

**Intensitat de pluja+Acumulacio de pluja(De
18 a 24 hores)**





Mapa Perill - Meteor: Estat de la mar (Data Emissió:22/11/2021 16:56)

Dia: 23/11/2021 00:00

De 0 a 6 hores



De 6 a 12 hores



De 12 a 18 hores



De 18 a 24 hores





Dia: 24/11/2021 00:00

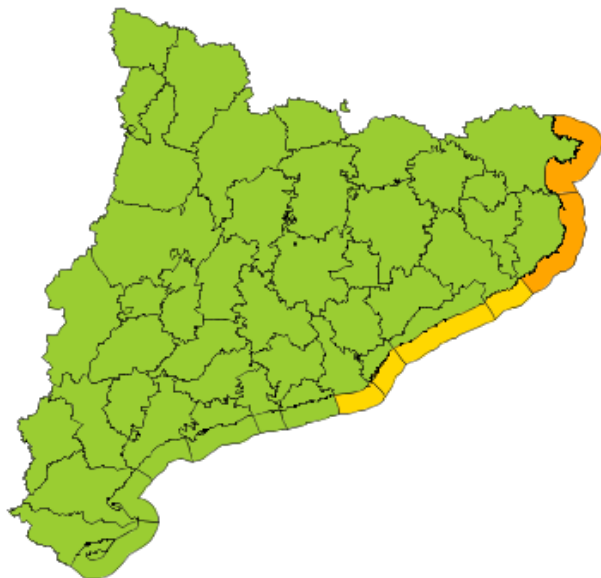
De 0 a 6 hores



De 6 a 12 hores



De 12 a 18 hores



De 18 a 24 hores

